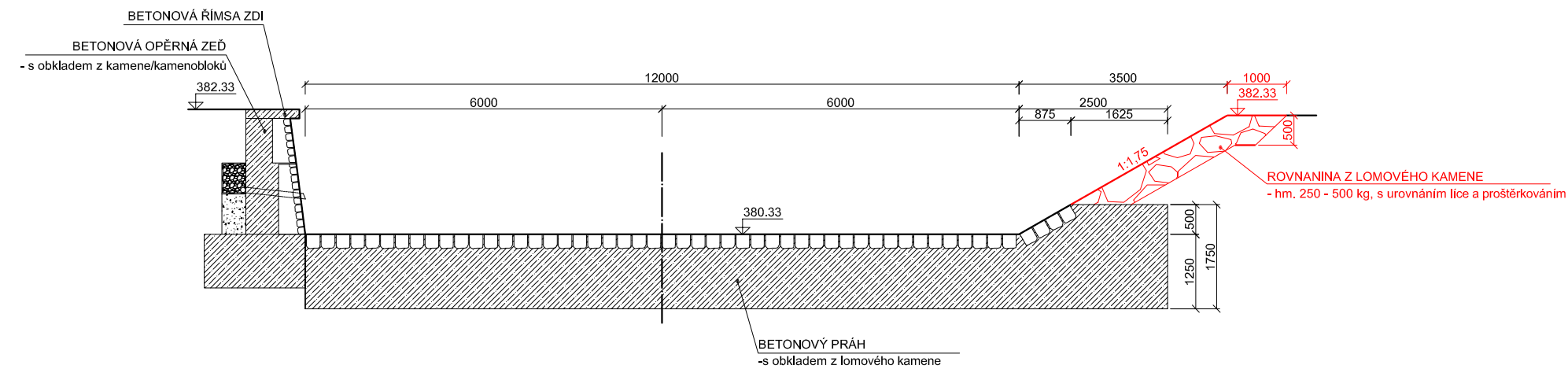
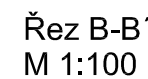
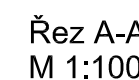



Pūdorys
M 1:100



Výškový systém Balt p.v.
Souřadnicový systém: JTSK

 <p>Povodí Odry státní podnik</p> <p>oddělení projekce Varenská 49, 701 26 Ostrava 1 tel. 596 657 111</p>	<p>PROJEKTANT: Ing. Dalibor Rajnoch</p>	<p>SOUPRAVA</p>
	<p>ZODPOVĚDNÝ PROJEKTANT: Ing. Dalibor Rajnoch</p>	
	<p>VEDOUcí ODDĚLENÍ: Ing. Dalibor Rajnoch</p>	
	<p>VEDOUcí ODBORU: Ing. Jiří Skalník</p>	<p>DATUM: březen 2025</p>
<p>VT Opavice – M. Albrechtice, km 12,967 – 15,685 PŠ 2024</p> <p>Detaily objektů</p> <p>SO–03–03. Práh km 13,806 (13,810)</p>		<p>POČET A4: 3</p> <p>MĚŘÍTKO: 1:100</p> <p>STUPEŇ: DPS</p> <p>ARCHIVNÍ ČÍSLO: 04/2025</p>
<p>INVESTOR: Povodí Odry, státní podnik</p>		<p>ČÍSLO PŘÍLOHY:</p>
<p>OBEC: Město Albrechtice</p>	<p>STAVEBNÍ ÚŘAD: Město Albrechtice</p>	<p>D.1.1.3.3.5</p>